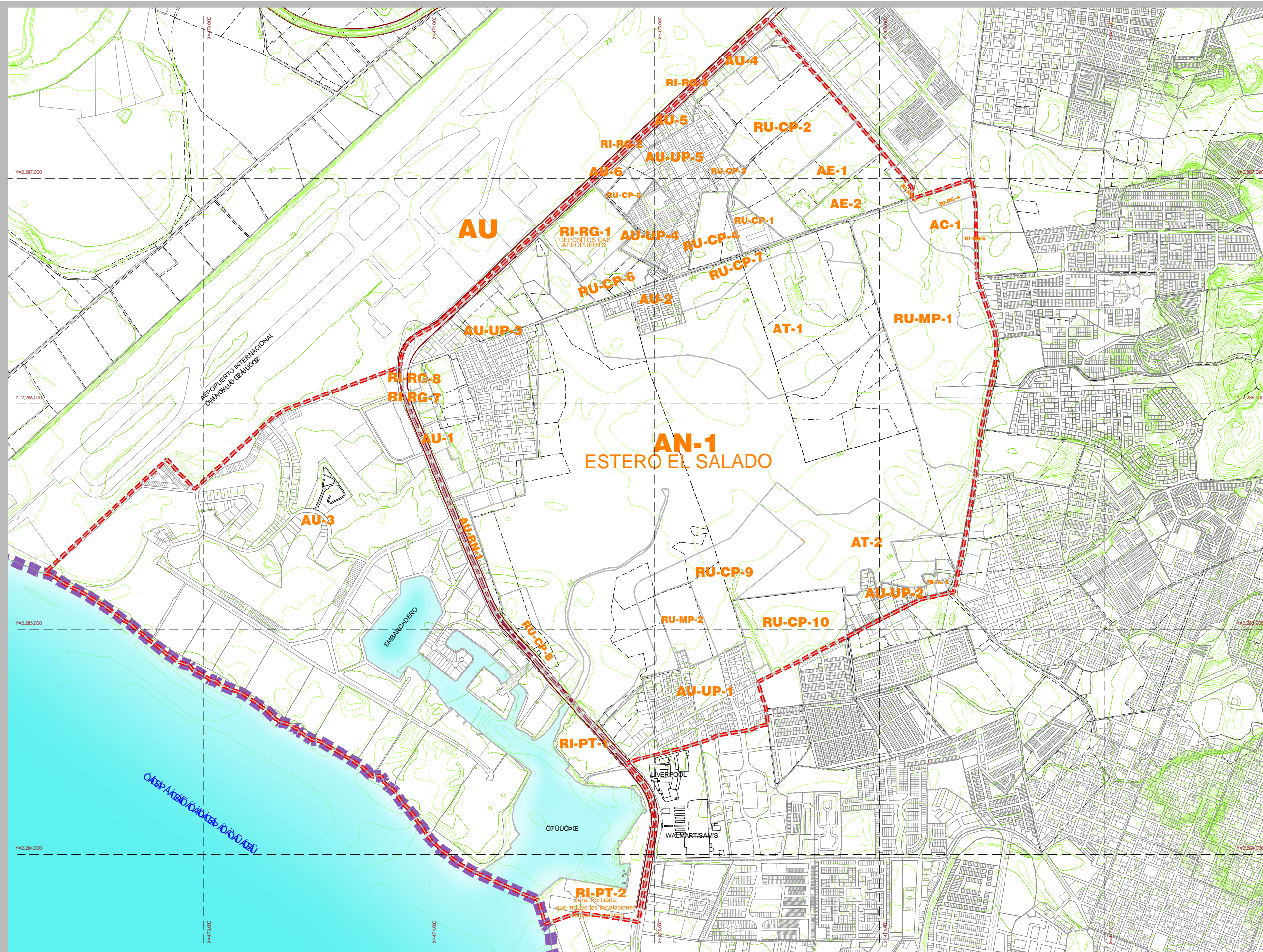











ACTUALIZACIÓN DEL PLAN DE
DESARROLLO URBANO DE
CENTRO DE POBLACIÓN
DE PUERTO VALLARTA JALISCO

PLAN PARCIAL DE DESARROLLO URBANO
DISTRITO URBANO 5
SUBDISTRITO URBANO 5-A "MARINA VALLARTA"









SIMBOLOGÍA

- AREAS URBANIZADAS
-  AU INCORPORADAS
-  AU-UP DE URBANIZACION PROGRESIVA
- AREAS DE RESERVA URBANA
-  A CORTO PLAZO
-  A MEDIANO PLAZO
- AREAS DE RESTRICCION
-  A INSTALACIONES DE RIESGO
- AREAS RUSTICAS
-  AE DE ACTIVIDADES EXTRATIVAS
-  AT AREAS DE TRANSICION
-  AC AREAS DE CONSERVACION ECOLOGICA
-  CA AREAS DE PROTECCION A CAUCES Y CUERPOS DE AGUA

*FUENTE: PLAN DE DESARROLLO URBANO DE CENTRO DE POBLACION 1997 Y ACTUALIZACIONES HASTA OCTUBRE DEL 2011

INFORMACIÓN COMPLEMENTARIA

-  LIMITE DE CENTRO DE POBLACION
-  LIMITE DE AREA DE APLICACION
-  LIMITE DE SUBDISTRITO
-  LIMITE DE COLONIAS
-  CURVAS DE NIVEL @ 5 MTS
-  TRAZA

CLASIFICACION DE AREAS **D3-04**



AGOSTO 2012
ESCALA: 1:16,500

H. AYUNTAMIENTO DE PUERTO VALLARTA, JALISCO
DIRECCIÓN DE PLANEACIÓN URBANA

